

Gemeinde Bergkirchen

Landkreis Dachau



Niederschrift über die öffentliche und teilweise nicht öffentliche Sitzung des Gemeinderates Nr. 2024/GR/007

am 14.05.2024 im Sitzungssaal, im Rathaus der Gemeinde Bergkirchen

Öffentlicher Teil

Die Mitglieder waren ordnungsgemäß geladen.

Anwesend waren:

Axtner, Robert Erster Bürgermeister

Burgmair, Martin

Doll, Cornelia

Fritz, Bernhard

Glas, Vitalis

Göttler, Roswitha

Haas, Stefan

Heitmeier, Thomas Josef

Hörmann, Johann

Hundt zu Lautterbach, Georg Graf von, Dr.

anwesend ab TOP 3

Liedl, Franz

Märkl jun., Josef

Oßwald, Erich

Pfeil jun., Josef

anwesend ab TOP 3

Schallermayer, Johann

Schuster, Markus

Wagner, Dagmar

Nichtanwesend waren:

Göttler, Ruth

entschuldigt

Groß, MdL, Johann

entschuldigt

Heitmeier, Franz

entschuldigt

Landry, Wilfred, Dr.

entschuldigt

Fortsetzungsblatt zur Niederschrift

öffentliche und teilweise nicht öffentliche Sitzung des Gemeinderates, Öffentlicher Teil
am 14.05.2024

Seite: 2

Weitere Anwesende:

Zuhörer: 2

Frau Ramsteiner, Bauamtsleiterin
Herr Neuhäusler, technisches Bauamt
Frau Hönle, Intergenerative Anlaufstelle/Sozialbüro

Gegen die vorgeschlagene Tagesordnung gibt es keine Einwände.

Die Beschlussfähigkeit des Gemeinderates ist gegeben und wurde festgestellt.

Vorsitzender: Robert Axtner

Schriftführerin: Ramona Probst

Beginn: 19:00 Uhr

TAGESORDNUNG

Öffentlicher Teil

1. Genehmigung der Sitzungsniederschrift der letzten Sitzung (öffentlicher Teil)
2. Bekanntgabe der nichtöffentlichen Punkte aus der letzten Sitzung, soweit die Geheimhaltung entfiel
3. Jahresbericht Intergenerative Anlaufstelle/Sozialbüro
4. Stellungnahme der Gemeinde zum Steuerungskonzept Windenergie - Regionaler Planungsverband
5. Informationen des Ersten Bürgermeisters und Anfragen der Mitglieder des Gemeinderates

Sitzungsgegenstände:

Öffentlicher Teil

1. Genehmigung der Sitzungsniederschrift der letzten Sitzung (öffentlicher Teil)

Der Gemeinderat hat Kenntnis vom Inhalt der Sitzungsniederschrift vom 30. April 2024 (öffentlicher Teil) und genehmigt dies vollinhaltlich.

Abstimmungsergebnis:

Anwesende:	15
Ja:	15
Nein:	0
Pers. beteiligt:	

2. Bekanntgabe der nichtöffentlichen Punkte aus der letzten Sitzung, soweit die Geheimhaltung entfiel

Aus der letzten Sitzung des Gemeinderates vom 30. April 2024 werden folgende Punkte veröffentlicht:

Auftragserteilungen:

- **Kinderhaus an der Maisach – Fenster und Türen:**
Der Gemeinderat beschließt, den Auftrag für die Demontage und Entsorgung von Bestandsfenstern und Bestandstüren sowie die Lieferung sowie Montage von neuen Fenstern und Türen am Kinderhaus an der Maisach der wirtschaftlich günstigstbietenden Firma Schreinerei Fottner, zu einem Angebotspreis in Höhe von 88.612,16 € incl. der gesetzlichen MwSt., zu erteilen.
- **Jahresbeschaffung Feuerwehr 2024:**
Der Gemeinderat beschließt, für die Jahresbeschaffung 2024 der Freiwilligen Feuerwehren der Gemeinde Bergkirchen den Auftrag an die wirtschaftlich günstigstbietende Firma BAS Vertriebs GmbH, Planegg, in Höhe von 59.314,68 € (brutto) zu erteilen.
- **Nachträgliche Genehmigung Baumfällungsarbeiten Kreuzholzhausen/Bachern:**
Der Gemeinderat beschließt, die nachträgliche Kostengenehmigung der Baumfällungsarbeiten in den Ortschaften Kreuzholzhausen und Bachern durch die Firma Agrarservice A. Schneider, Sulzemoos in Höhe von 29.310,89 € (brutto).

3. Jahresbericht Intergenerative Anlaufstelle/Sozialbüro

Im Zuge des Jahresberichtes der Intergenerativen Anlaufstelle/Sozialbüro wurden durch Frau Hönle die verschiedenen Tätigkeitsfelder der Jahre 2023 und 2024, wie z.B. die Fallorientierte Arbeit, das Seniorenangebot, etc. vorgestellt.

Die Entstehung der Angebote bzw. Veranstaltungen resultiert zum Teil von Kooperationspartnern sowie auch aus aktuellen Anlässen oder Fragestellungen. Als Beispiel hierfür wird das „Sportfest der Vielfalt“ benannt, welches durch den KJR auf dem Gelände des SV Günding organisiert wurde. Die Intergenerative Anlaufstelle/Sozialbüro hat hier in Zusammenarbeit mit der VdK Wohnberatung einen Stand mit Spielen, Geschicklichkeitsübungen mit eingebautem Handicap und vielen Informationen, die den Alltag erleichtern, organisiert.

Ebenfalls zeigten folgende Veranstaltungen einen großen Grad der Beliebtheit:

- Seniorentreff der „Möösler“ seit August 2023;
- die bayerische Woche der Demenz;
- „Vergissmeinnicht“-Gottesdienst;
- Vortrag über Demenzparcours unter dem Motto „Humor trotz (t) Demenz“;
- Vorstellung Medientisch „Care Table“;
- Seniorenweihnachtsfeiern (5 Stück);
- Seniorenfrühstück;
- „runden Tisch“ zu aktuellen Themen;
- Exkursion zum Kompetenzzentrum Riem;
- Vortrag zum Thema Vorsorgevollmacht;

Weiterhin mussten aufgrund der äußerlichen Gegebenheiten, wie z.B. dem Strukturwandel gewisse Veranstaltungen neu geplant bzw. angepasst werden, was zusätzlich an zeitlichen Kapazitäten bindet.

Eine Vielzahl der Veranstaltungen erstreckt sich auf Wochenendterminen. Auch die Fallorientierte Arbeit ist zum Teil kurzfristig am Abend zum Leisten, wie z.B. die Organisation des Fahrdienstes oder die Helferorganisation.

Im Bereich der Pflege und Demenz sind bei fast allen Anbietern die Kapazitäten erschöpft. Dies stellt die Gemeinde Bergkirchen und die Gesellschaft vor Herausforderungen. Es wird auf die Problematik des fehlenden seniorengerechten Wohnens im Gemeindegebiet hingewiesen, was dazu führt, dass im 2. Halbjahr 2023 neun an die Gemeinde angebundene Personen ihre „Heimat“ verlassen mussten.

Weiterhin stellt das Thema Mobilität im ländlichen Raum ebenfalls eine Herausforderung dar. Der Bürgerbus ist gut gebucht und wird unter anderem im Jahr 2023 mit 3.175 Stunden alleine durch die Nachbarschaftshilfe genutzt. Frau Hönle hebt in diesem Zuge die sehr gute Zusammenarbeit mit der Nachbarschaftshilfe Bergkirchen, insbesondere mit Frau Edith Daschner hervor. Nur mit solch vielen Händen kann gemeinsam eine große Vielfalt von Angeboten initiiert und aufrechterhalten werden.

Durch die App „Actionbound“ kann unser Gemeindegebiet digital als auch aktiv erkundet werden. Hier sind mehre Maßnahmen der Gemeinde Bergkirchen, wie Ruhebänke und Schattenplätze, das PC Cafe, Hörpfade, etc. mit entsprechenden Ortskenntnissen sowie Bildern hinterlegt.

4. Stellungnahme der Gemeinde zum Steuerungskonzept Windenergie - Regionaler Planungsverband

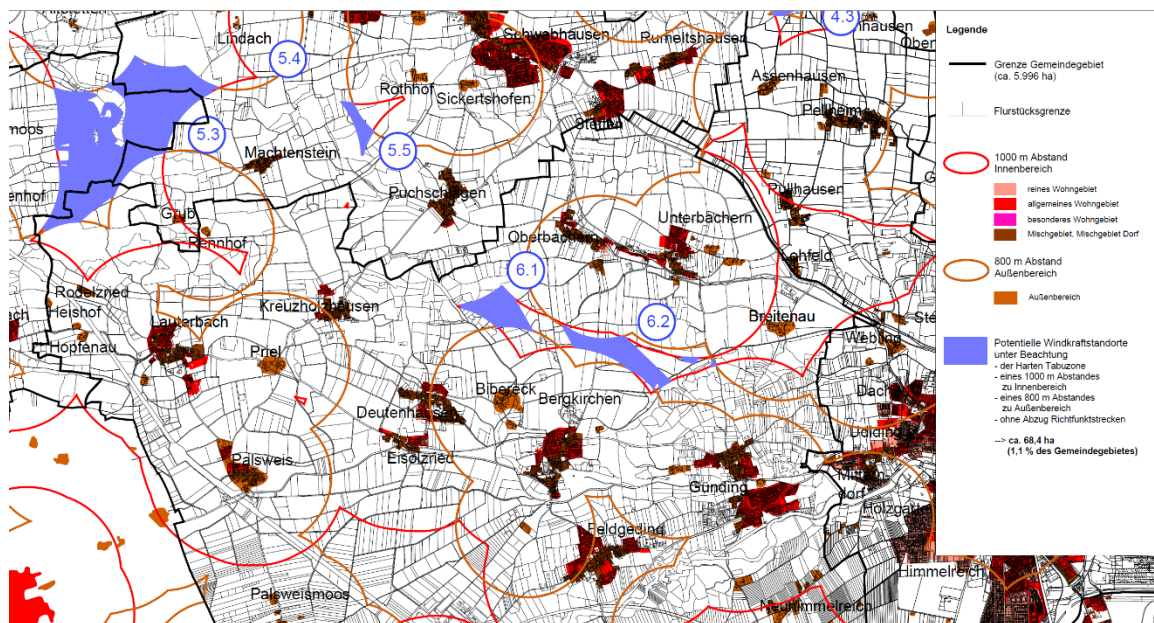
Sachverhalt:

Mit E-Mail vom 20.03.2024 wurde die Gemeinde Bergkirchen zum Vorabentwurf des Steuerungskonzeptes Windenergie zur entsprechenden Teilfortschreibung des Regionalplans beteiligt und die Möglichkeit um Stellungnahme bis zum 31.05.2024 gegeben.

Im Landkreis Dachau wurde zur Ausweisung von Vorranggebiete Windenergie eine gemeinsame solidarische Planung der Kommunen erstellt und an den Regionalen Planungsverband gemeldet.

Folgender Beschluss wurde hierzu in der Gemeinderatssitzung vom 13.06.2023 gefasst:

Der Gemeinderat nimmt den Sachstandsbericht zu den aktuellen Planungen zum Thema Windkraft im Landkreis Dachau zur Kenntnis. Es besteht Einverständnis mit der gemeinsamen solidarischen Planung der Kommunen im Landkreis Dachau. Die aufgezeigte ausgearbeitete Planung des Landschaftsplanungsbüros Brugger mit den Abständen zu Wohngebieten von 1.000 m und mit 800 m zum sog. Außenbereich soll dem Regionalen Planungsverband für die Gemeinde Bergkirchen gemeldet werden. Das Planungsbüro Brugger wird ermächtigt, die digitalen Planungsdaten gemeinsam mit den Planungsdaten der anderen Gemeinden im Landkreis zu übermitteln.



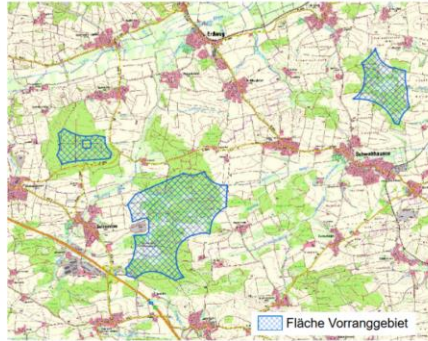
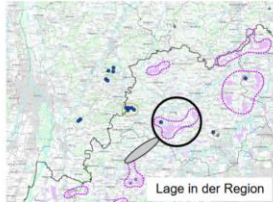
Folgende Kartenauszüge liegen der Planung des Regionalen Planungsverband zugrunde:

Vorranggebiet Nr. 11

ID: VRG_11

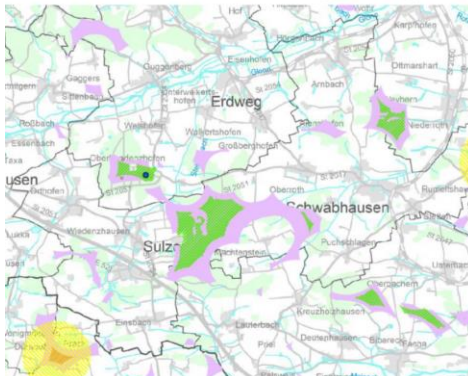
Kommunen:
Erdweg, Markt Indersdorf,
Schwabhausen, Sulzemoos

Größe: 593 ha
Waldanteil: 79 %
Windpotenzial: 5,7-6,2 m/s in 160 m Höhe



Vorranggebiet Nr. 11

Lokale Interessen zur Windenergienutzung



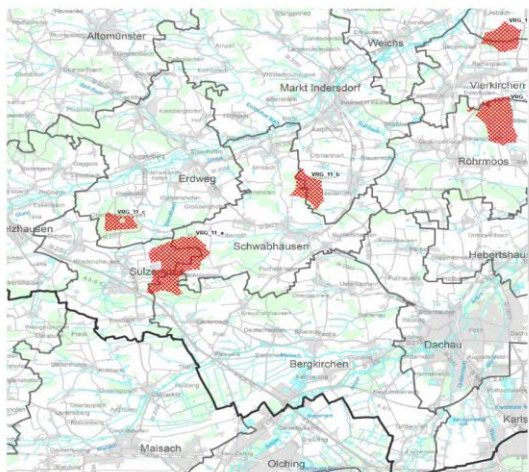
- Windenergieanlagen > 50 m Gesamthöhe (Kennstichtstand: 08.11.2023)
- Bestand: Gesamthöhe (m)
 - 200 und mehr
 - 100 bis unter 200
 - unter 100
- In Planung: Planungsjahr
 - ab 2022
 - 2015 bis 2021
 - vor 2015
- Konzentrationszonen- oder Sondergebietsdarstellungen zur Windenergienutzung im Flächenutzungsplan (Kennstichtstand: 08.11.2023)
 - rechtswirksam
 - im Verfahren (ggf. ruhend)
- Kommunale Vorstellungen zur Windenergienutzung in der Region München
 - Indizierung kommunaler Interessensbereiche gemäß Befragung (Stand 05.11.2023)
- Überörtliche Konzepte
 - Landkreis Dachau (Stand 31.07.2023, ohne Odelhausen & Pfaffenhofen a.d.Glorn):
 - potenzielle Windkraftstandorte
 - Landkreis München (Stand 10.10.23, Teilraum)
 - Meldung Vorranggebiete Windenergienutzung
 - Gutachterentscheidungen Vorbehaltsgebiete Windenergienutzung
- Gebietskulisse der Suchflächen Windenergienutzung
 - Begrenzung des Betrachtungsraums: 5 km-Abstandspuffer um die Region München
 - benachbarte Planungsregionen: rechtswirksame Festlegungen zur Windenergienutzung
 - Vorranggebiet
 - Vorbehaltsgebiet

RPV Regionaler Planungsrat München

Planungsausschuss RPV 14 - 11.01.2024 - Vorabkonzept

58

Vorabentwurf Karte A1 mit Vorranggebiet 11a

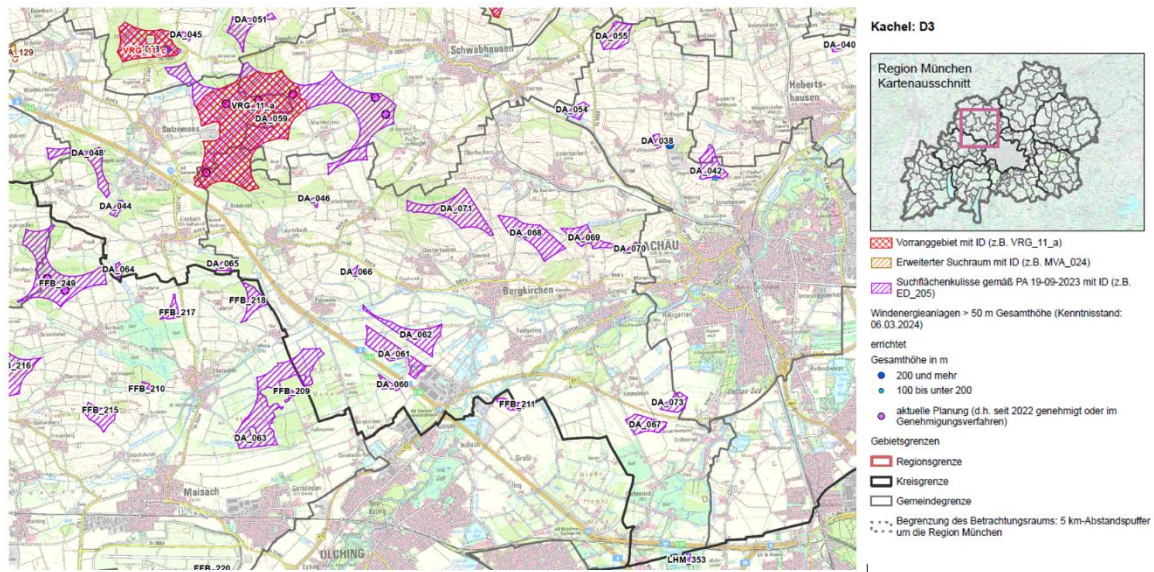


- RP 14 - Teilfortschreibung Steuerung Windenergienutzung: Unterlagen zur Vorababstimmung
- Karte A-1: Vorabentwurf Vorranggebiete und Vorbehaltsgebiete Windenergienutzung**
- Vorranggebiet mit ID (z.B. VRG_11_a)
 - Vorbehaltsgebiet mit ID (z.B. VB0_08)
 - Aufgrund Bauhöhenbeschränkung MVA Manching VRG_16 & VRG_17 nicht möglich
 - Gebietsgrenzen
 - Regionengrenze
 - Kreisgrenze
 - Gemeindegrenze

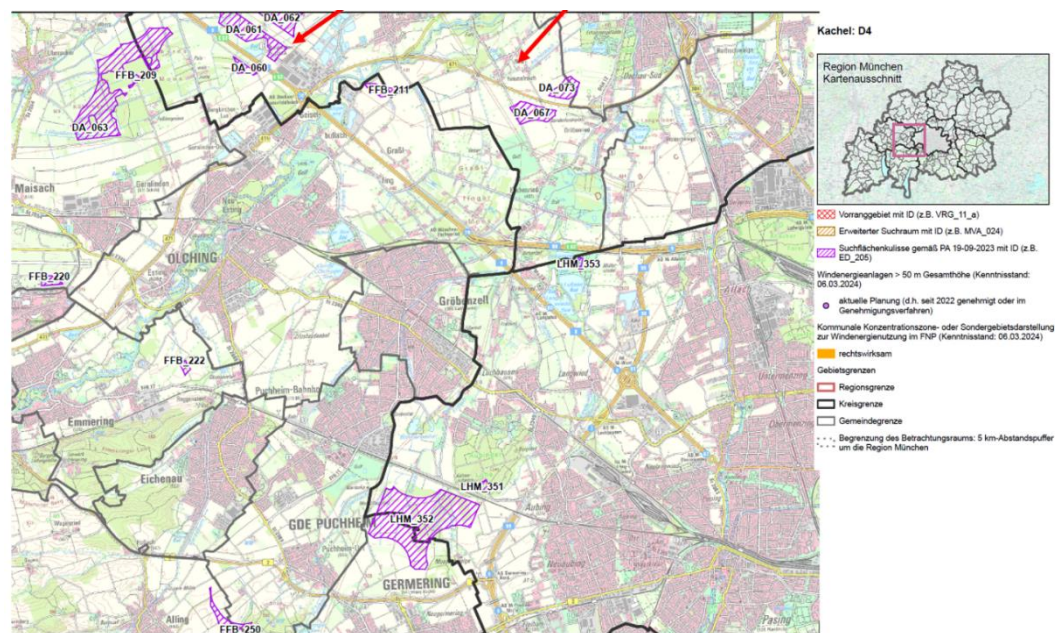
Detailkarte B 1: Lage der Vorrang- und Vorbehaltsgebiete und beider Suchflächenkulissen Kachel D3

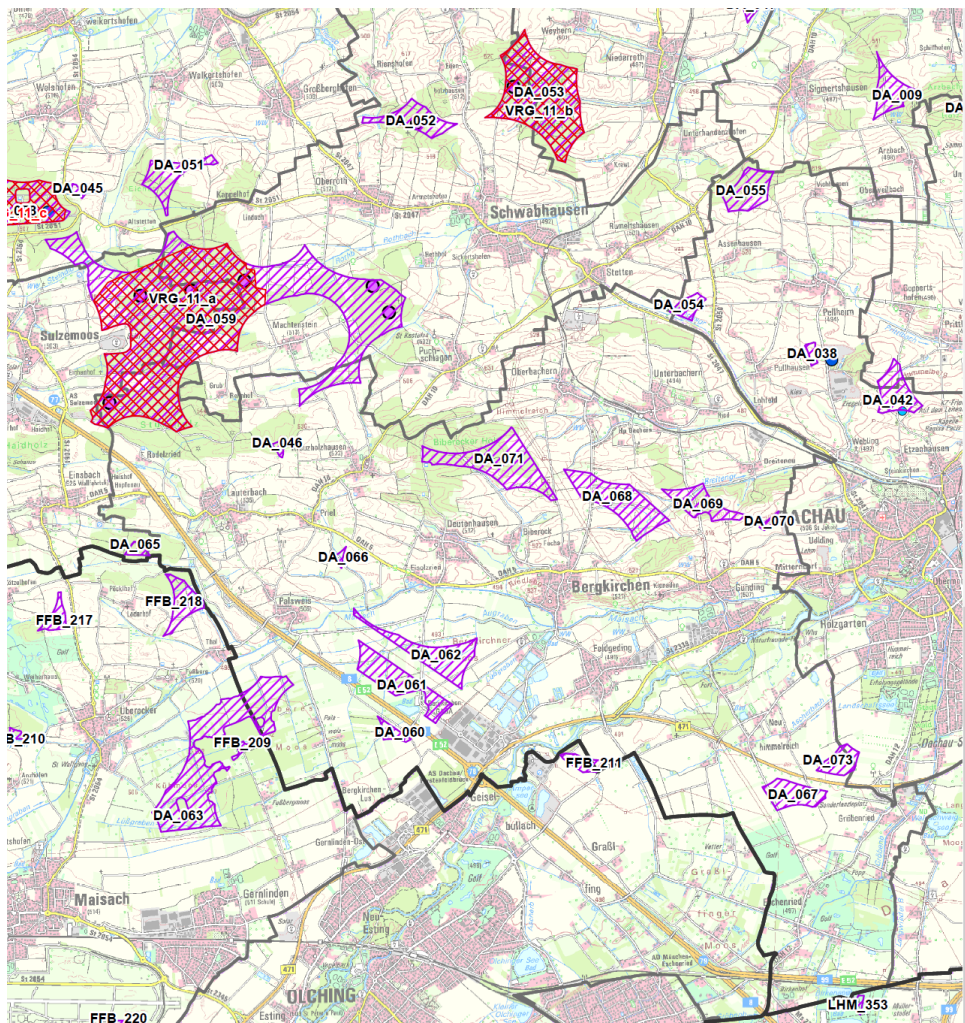
Fortsetzungsblatt zur Niederschrift

öffentliche und teilweise nicht öffentliche Sitzung des Gemeinderates, Öffentlicher Teil
am 14.05.2024



Detailkarte B 1: Lage der Vorrang- und Vorbehaltsgebiete und beider Suchflächenkulissen Kachel D4





Suchflächenkulisse

DA 059 - potenzielle Windkraftstandorte

(nordwestlich und nordöstlich kleiner Bereich landwirtschaftlich genutzter Böden mit einer regional sehr hohen Ertragsfähigkeit)
Waldfläche

zivile Flugplätze: weiterer Prüfbereich im Abstand 1,5 - 4 km

DA 046 - Waldfläche

zivile Flugplätze: weiterer Prüfbereich im Abstand 1,5 - 4 km

DA 066 - landschaftliches Vorbehaltsgebiet gemäß RP 14

Flugsicherungsanlage: engerer Schutzring mit Abstandspuffer 4 km

DA 062 - landschaftliches Vorbehaltsgebiet gemäß RP 14

regionaler Grünzug gemäß RP 14

Flugsicherungsanlage: engerer Schutzring mit Abstandspuffer 4 km

DA 061 - landschaftliches Vorbehaltsgebiet gemäß RP 14

regionaler Grünzug gemäß RP 14

Wiesenbrüterkulisse: Abstandspuffer 500 m

Feldvogelkulisse

Feldvogelkulisse Abstandspuffer 300 m

Flugsicherungsanlage: engerer Schutzring mit Abstandspuffer 4 km

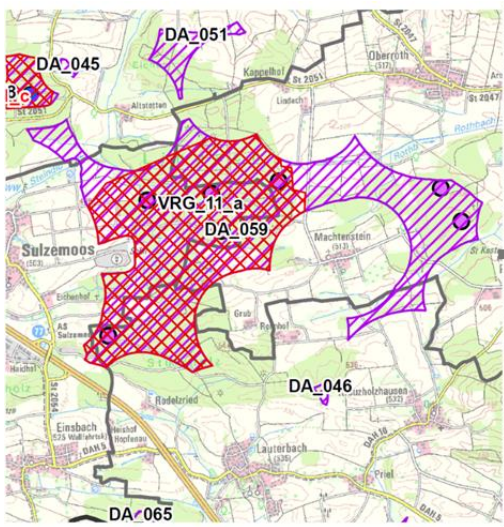
DA 060 - Landschaftsschutzgebiet (LSG)

Wiesenbrüterkulisse

Wiesenbrüterkulisse: Abstandspuffer 500 m

- Ökoflächenkataster
Hoch- oder Niedermoorfläche
Flugsicherungsanlage: engerer Schutzring mit Abstandspuffer 4 km
- DA 071** - **naturschutzfachlich ausgeschlossene Flächen (insbes. Biotope, FFH)**
Wasserschutzgebiet Zone III (ungegliedert)
landwirtschaftlich genutzter Boden mit einer regional sehr hohen Ertragsfähigkeit
Waldfläche
- DA 068** - **regionaler Grünzug gemäß RP 14**
naturschutzfachlich ausgeschlossene Flächen (ins. Biotope, FFH)
landwirtschaftlich genutzter Boden mit einer regional sehr hohen Ertragsfähigkeit
zivile Flugplätze: weiterer Prüfbereich im Abstand 1,5 - 4 km
Flugsicherungsanlage: äußerer Schutzring ab 4 km Abstand
- DA 069** - regionaler Grünzug gemäß RP 14
landwirtschaftlich genutzter Boden mit einer regional sehr hohen Ertragsfähigkeit
Waldfläche
zivile Flugplätze: weiterer Prüfbereich im Abstand 1,5 - 4 km
- DA 070** - Vorranggebiet Bodenschätze gemäß RP 14
zivile Flugplätze: weiterer Prüfbereich im Abstand 1,5 - 4 km
- DA 073** - Feldvogelkulisse
zivile Flugplätze: enger Prüfbereich mit Abstandspuffer 1,5 km
- DA 067** - landschaftliches Vorbehaltsgebiet gemäß RP 14
Feldvogelkulisse
Feldvogelkulisse Abstandspuffer 300 m
zivile Flugplätze: enger Prüfbereich mit Abstandspuffer 1,5 km
- DA 063** - Teilbereich - Höhenrücken mit sehr hoher Fernwirkung
Lage im LSG: Abstandspuffer 1 km
LfU-Schutzgutkarte Landschaftsbild: landschaftliche Eigenart überwiegen sehr hoch und Lage im LSG
Wiesenbrüterkulisse
Wiesenbrüterkulisse: Abstandspuffer 500 m
Ökoflächenkataster
Hoch- oder Niedermoorfläche
Waldfläche
Flugsicherungsanlage: engerer Schutzring mit Abstandspuffer 4 km

Zusammenfassend wurde nach der Planung des Regionalen Planungsverband die Vorrangfläche Nr. 11a, D059 nach Süden im Gemeindegebiet Bergkirchen vergrößert.



Beschluss:

Der Gemeinderat begrüßt die vergrößerte Vorrangfläche Nr. 11a, D059 nach Süden. Die Verwaltung wird beauftragt ein entsprechendes Schreiben an den Planungsverband zu erstellen.

Abstimmungsergebnis:

Anwesende:	17
Ja:	17
Nein:	0
Pers. beteiligt:	

5. Informationen des Ersten Bürgermeisters und Anfragen der Mitglieder des Gemeinderates

- Sanierungsmaßnahmen Anschlussstelle Dachau/Fürstenfeldbruck:
Fahrtrichtung München im Zeitraum 13.05.2024 21:00 Uhr bis 17.05.2024 15:00 Uhr;
- Wildmüllablagerung Seeweg, Bergkirchen/Neuhimmelreich:



Fortsetzungsblatt zur Niederschrift

öffentliche und teilweise nicht öffentliche Sitzung des Gemeinderates, Öffentlicher

Teil

am 14.05.2024

Seite: 11

Einzelne Mitglieder des Gemeinderates informieren ebenfalls über die Wildmüllablagerungen an der Wertstoffinsel in Unterbachern.

Der 1. Vorsitzende schließt den öffentlichen Teil der Sitzung und leitet auf den nichtöffentlichen Teil über.

Robert Axtner
Vorsitzender
Erster Bürgermeister

Ramona Probst
Schriftführerin